

Comité de Pilotage

Site Natura 2000 FR 53 00005 :

Forêt de Paimpont

1^{er} juin 2022



Ordre du jour

Vie du site depuis le copil du 9 juillet 2019

- Bilan des actions (2020-2021) et projets (2022)
- Actualités et contacts : site géologique du Val sans retour, site internet des services de l'Etat en Ile-et-Vilaine, rubrique Natura 2000 : <https://www.ille-et-vilaine.gouv.fr/Politiques-publiques/Environnement-Risques-naturels-et-technologiques/Biodiversite-chasse-peche-faune-et-flore/Natura-2000> ,
- Perspectives 2023 : transfert suivi de l'animation du site à la Région et fonds européen FEDER
- Questions diverses
- Visite de terrain sur le site de Lambrun

Caractéristiques générales du site forêt de Paimpont

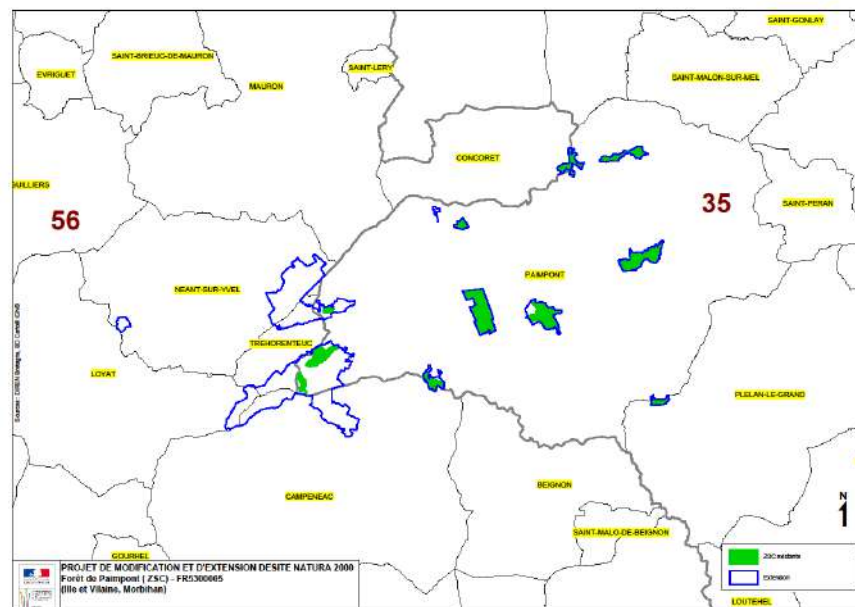
12 secteurs

Surface de 1217 ha

13 habitats d'intérêt
communautaire dont 3
prioritaires

10 espèces animales
d'intérêt communautaire ,
dont 1 prioritaire

2 espèces végétales
d'intérêt communautaire



Renouvellement des « mandats » de **Bernard Ethoré** comme président du CoPil et du **Syndicat mixte du Pays de Brocéliande** comme structure opératrice le 14 octobre 2020 en copil restreint et dématérialisé

Les colonies de petits rhinolophes se portent bien mais à Comper l'été 2021 a été tumultueux



Les petits rhinolophes étaient dans le décor en juin 2020 et 2021, les naissances ont bien eu lieu



La colonie de petits rhinolophes des maisons du Pas du Houx est encore très souvent dérangée par des « squatteurs » dans le gîte initial



Les petits rhinolophes sont souvent dérangés dans le grenier, comme la colonie de grand murin en 2019 dans le bourg

La petite colonie de murins à oreille échancrée (espèce de l'annexe II de la Directive Habitat Faune Flore) découverte en 2012 à proximité du site a déménagé en 2015 suite aux travaux de rénovation sur la maison qui servait de nurserie



La colonie était bien présente en 2020 mais n'a pas été vue en 2021



En juin 2021, les glaïeuls d'Ilyrie ont fleuri, nombreux et ils ont résisté au passage de broyeur à marteau de juin 2020 et au piétinement des chevaux !

Suivi du coléanthe délicat

11 septembre et 6 novembre 2020, 17 septembre 2021 avec CBNB

Les niveaux d'eau sont restés très (trop) hauts empêchant la réalisation du cycle de développement de la plante



Installation d'un enclos dans la parcelle de hêtraie-chênaie acidiphile à houx éclaircie à l'automne hiver 2011/2012



5 octobre 2011



18 juin 2012



5 septembre 2012



20 avril 2021

Le 20 avril 2021, la régénération naturelle de chêne, châtaignier et bouleau est développée dans l'enclos. La végétation est toujours très abrutie en dehors





Mai 2021, étude de la vulnérabilité de la hêtraie-chênaie acidiphile à houx aux changements climatiques

Les évaluations des incidences en 2020 et 2021

- Changement du ponton à la base nautique de l'étang de l'Abbaye,
- Réfection des canalisations d'eau et fermeture de puits de forages (captage d'eau potable de Lambrun),
- En 2022, le trail du Géant



Comité de gestion de l'étang de l'Abbaye CD 35

5 avril 2022



9 novembre 2021

Inventaire de 7 mares

- Pose de verveux avec Hugues Lefranc de la FDC 35 dans la soirée du 4 mai 2022



Inventaire de 7 mares

- Relève le lendemain matin



Contrat Natura 2000 ➔ Mesure contractuelle

Engagement volontaire sur 5 ans

Mise en œuvre de mesures concrètes de gestion favorable à la biodiversité

Subvention publique pour financer le coût d'une gestion (actuellement pour les particuliers, le taux de subvention est de 100% et 80% pour les collectivités)

En 2016 : le lycée la touche s'est engagé dans une MAEc,

En 2020 et 2021 les aubracs sont venues pâturer sur les parcs des landes rennaises



En août 2020 et mai 2021, les salers pâturent la lande au dessus de la fontaine Saint Onenn



En 2012 : la station biologique a contractualisé



Entretien par broyage localisé en mars 2020 avec l'entreprise Moutons gloutons (station biologique de Paimpont)

En 2021 : les poneys de la station biologique entretiennent le milieu par pâturage



Lande pâturée à la boutique soussingué (station biologique de Paimpont)

Canalisation de la fréquentation et restauration d'habitat sur le secteur des landes de GAUTRO



Le porteur du projet de contrat Natura 2000 : la Communauté de Communes de Brocéliande.

Suivi de la restauration des habitats naturels



Canaliser la fréquentation touristique aux landes de GAUTRO



Le 1^{er} avril 2021, la végétation a déjà bien repris ses droits

Canaliser la fréquentation touristique aux landes de GAUTRO



Le 1^{er} avril 2021, la végétation a déjà bien repris ses droits

Mise en défens de pelouse pionnière sur dômes rocheux (EUR 27 8230) aux landes de GAUTRO



6 septembre 2018




10 mars 2019



1^{er} avril 2021

Suivi de la recolonisation végétale – installation le 16 mai 2019 avec le CBNB de 13 « quadrat » d'1m²



16 mai 2019 – 27 mai 2021



Restauration de lande sèche avec l'ASL de la Fontaine aux Corbins



28 février 2018



13 juin, lande exportée (un peu trop tard d'après le CBNB)



13 avril 2022

Juin Juillet 2020 : étude de la faisabilité de la restauration de la tourbière de Vaubossard Stage de Nathan Lemoine



Enlèvement des rigoles et clôtures des périmètres de captage d'eau potable



Remise du cours d'eau de Lambrun dans son lit d'origine



26 août 2021



26 janvier 2022



Ouverture dans un talus, pose de bouchon dans un fossé de canalisation


Contrat Natura 2000 restauration de la tourbière de Vaubossard



- Avril 2021 : discussions avec Eaux du Morbihan pour élaborer un contrat Natura 2000,
- Mai 2021 : consultation d'entreprises,
- Juin 2021 : dépôt d'un dossier à la DDTM 35
- Septembre 2022 : réalisation des travaux (enlèvement de ligneux, arrachage de bourdaine et étrépage localisé)

Perspective de contrat Natura 2000 avec GF du Tombeau

5 janvier 2022, 13 avril 2022



Contrat envisageable en 2022: restauration de lande humide (habitat prioritaire) dans les landes de Lambrun



Abattage et évacuation des pins maritimes épars et des chablis



Communication sur le site Natura 2000 : création d'un site web dédié – objectif C

Une adresse : <http://foret-de-paimpont.n2000.fr/>

NATURA 2000 FORÊT DE PAIMPONT Accueil

Découvrir Natura 2000 Site Natura 2000 Forêt de Paimpont Agissons ensemble

Contact

CRPF de Bretagne
Pierre BROSSIER
02-99-35-45-04
06-18-44-72-06
pierre.brossier@crpf.fr

Connexion utilisateur

Nom d'utilisateur * pierre.brossier
Mot de passe *

Accueil

Bienvenue sur le site Natura 2000 "Forêt de Paimpont".

Au fil des pages vous découvrirez :

- Le dispositif Natura 2000, en Europe, en France et en Bretagne : ses objectifs et son fonctionnement,
- La mise place de Natura 2000 sur le massif de Paimpont : les communes concernées, le patrimoine naturel dont les habitats et les espèces d'intérêt communautaire ainsi que les activités socio économiques du territoire,
- Les façons dont vous pouvez participer et vous impliquer dans la démarche.

26 novembre 2021 les étudiants se familiarisent avec l'IBP



FORÊT ET
BIODIVERSITÉ

CENTRE NATIONAL de la
PROPRIÉTÉ FORESTIÈRE



19 novembre 2021 : ateliers avec la station bio, CPIE et OT



5 avril « formation » des guides de l'OT et 5 mai 2022 mise en application



CNPf

Centre Régional
de la Propriété Forestière
BRETAGNE-PAYS DE LA LOIRE

Questions diverses

- Comment valoriser les produits de fauche des landes pour faciliter la contractualisation ?
- Comment mieux sensibiliser les nombreux usagers du site sur sa fragilité ?



